

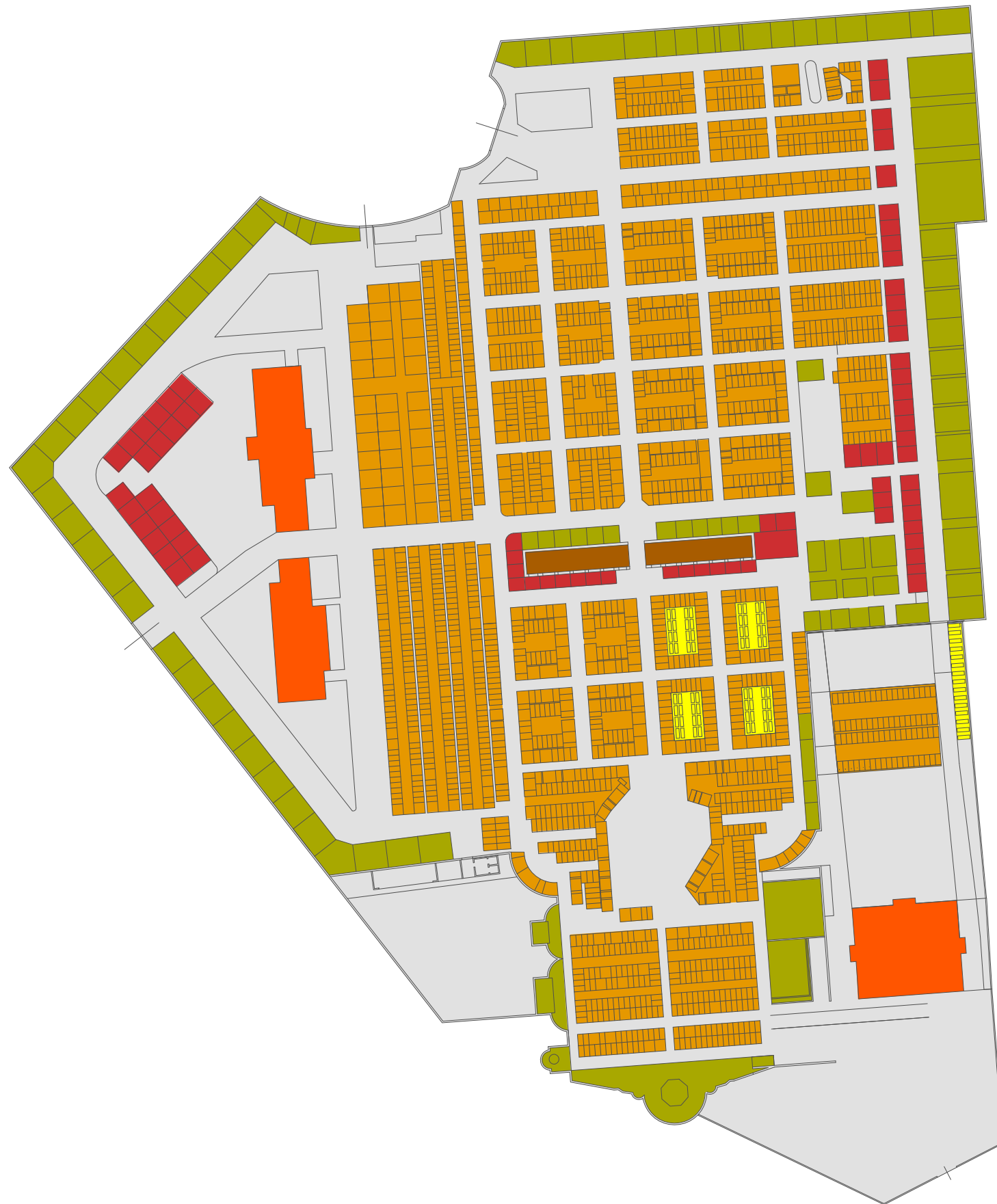
# **PLANIMETRIA STATO E ZONIZZAZIONE DELLE SEPOLTURE**

PIANO REGOLATORE CIMITERIALE  
COMUNE DI CASTANO PRIMO

## **ALLEGATO H**

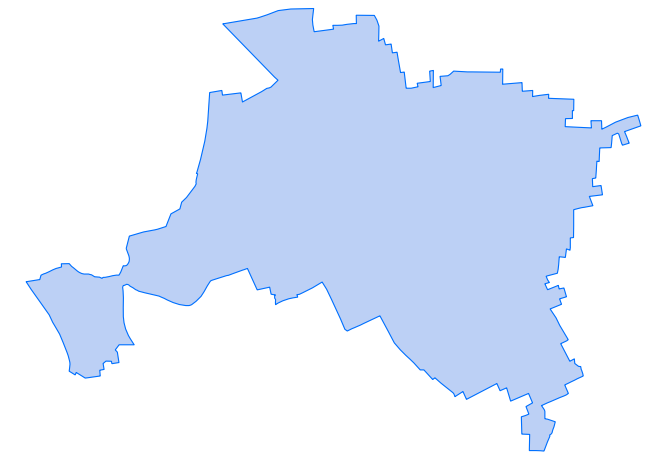
<b>PROGETTO</b>	<b>COMMITTENTE:</b>
Piano Regolatore Cimiteriale Settembre 2012	Comune di Castano Primo presso Villa Rusconi Corso Roma 20022 – Castano Primo (MI)

# PLANIMETRIA STATO DI FATTO E ZONIZZAZIONE SEPOLTURE



**COMUNE DI CASTANO PRIMO**

Provincia di Milano










**COMUNE DI CASTANO PRIMO**

PIANO REGOLATORE CIMITERIALE  
ALLEGATO H

## LEGENDA

### TIPO SEPOLTURA

-  CAPPELLE
-  COLOMBARI
-  OSSARIO COMUNE
-  TOMBE
-  TOMBE COMUNI
-  TOMBE DI FAMIGLIA
-  AREA CIMITERIALE